

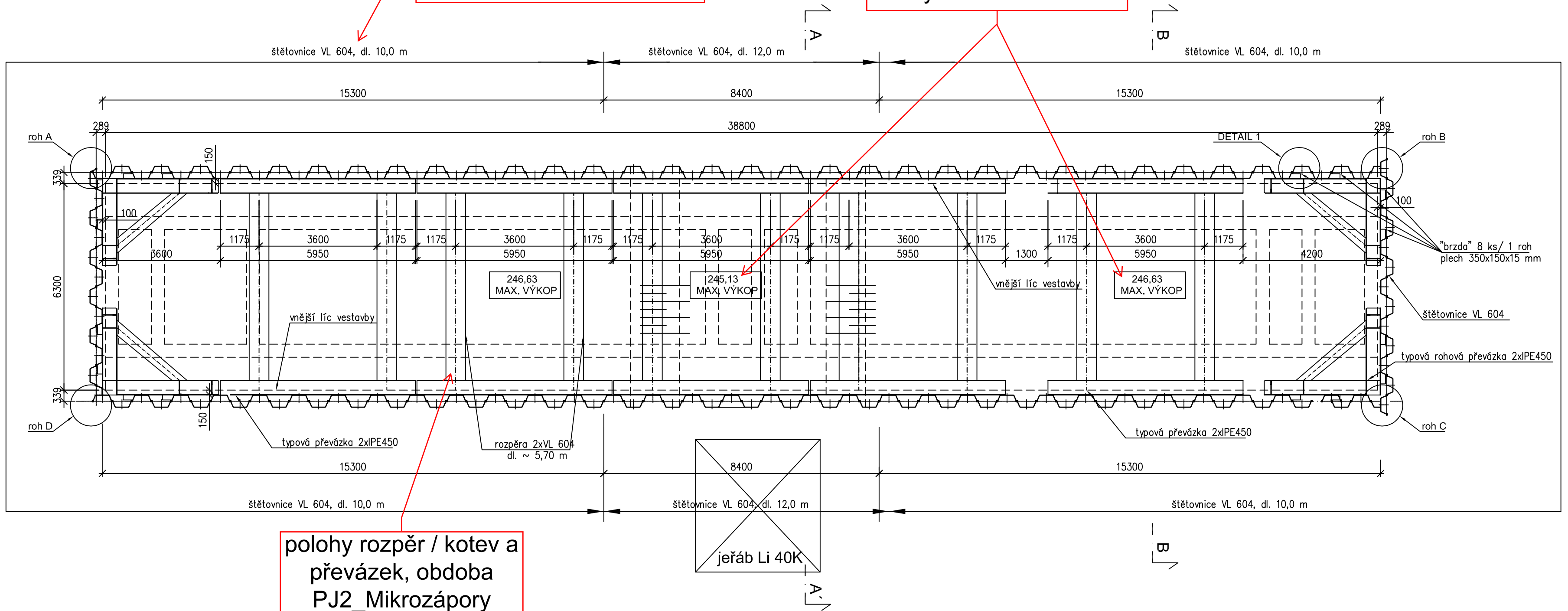
PŮDORYS
M 1:100

Půdorys stavební jámy

uvedení typů štětovnic,
členění na úseky dle délky
štětovnic

úroveň dna výkopu; více
úrovní, pokud je jáma
výškově členěna

polohy rozpěr / kotev a
převázek, obdoba
PJ2_Mikrozápory



PJ3: PAŽENÉ STAVEBNÍ JÁMY - ŠTĚTOVÉ STĚNY

Příčný / podélný řez s polohami převázek

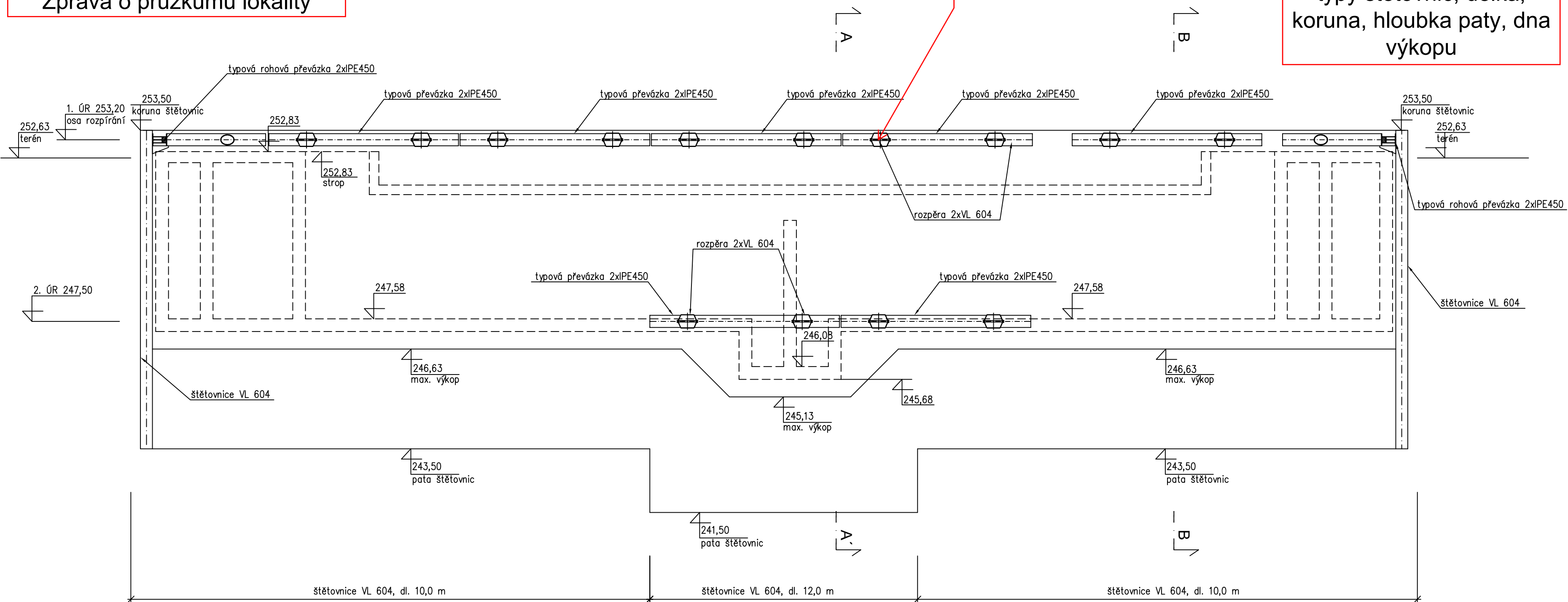
PODÉLNÝ ŘEZ

M 1:100

doporučeno: typický sled: základ a vrstvy zemin/hornin - zdroj: Zpráva o průzkumu lokality

úrovně kotev / os rozpírání, kotvy s vyznačení volných délek a polohy a rozměrů kořenů, vyznačení typů a délek rozpěr

typy štětovic, délka, koruna, hloubka paty, dna výkopu



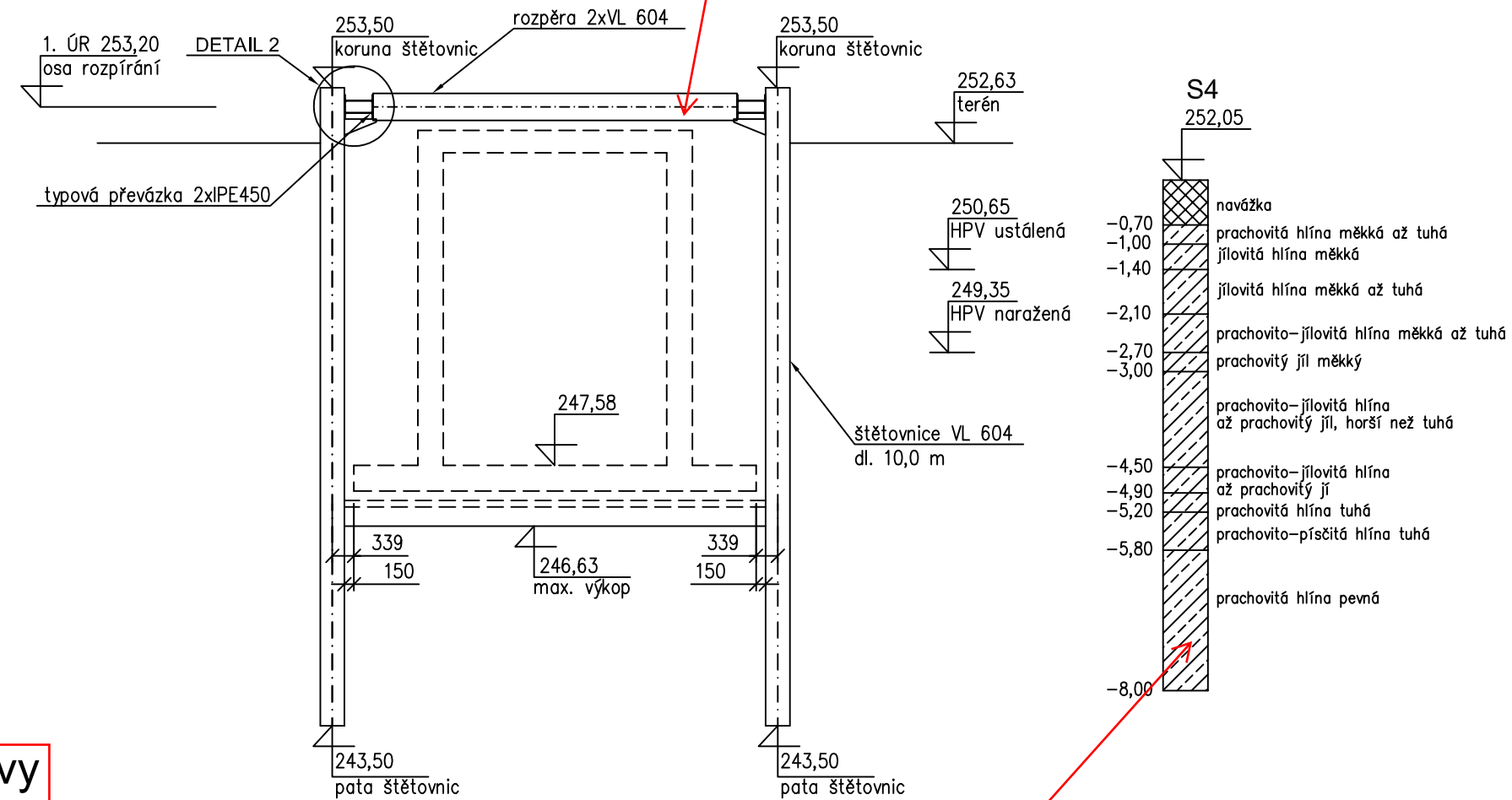
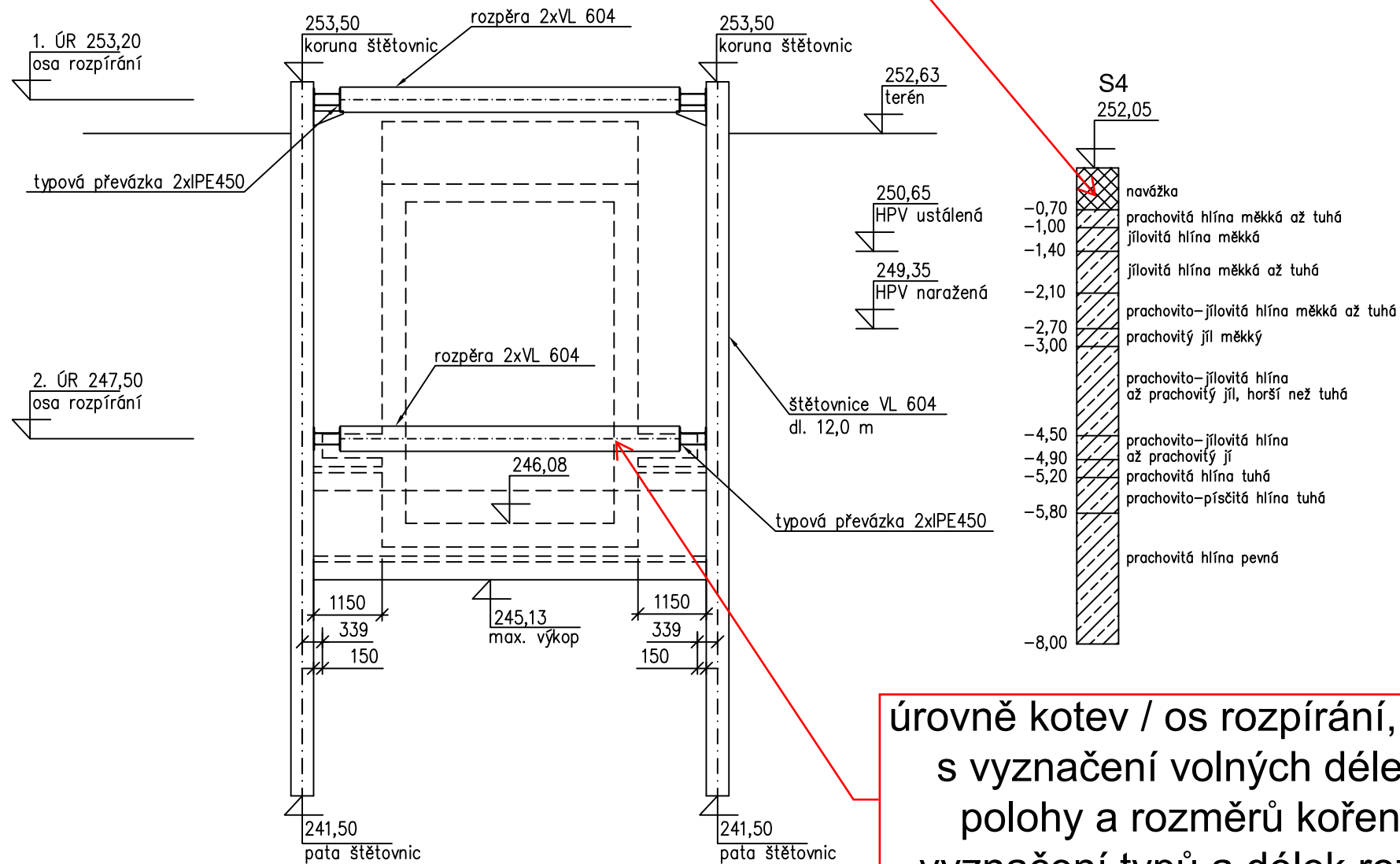
PŘÍČNÝ ŘEZ A - A'
M 1:100

PŘÍČNÝ ŘEZ B - B'
M 1:100

doporučeno: typický sled: základ a vrstvy zemin/hornin - zdroj: Zpráva o průzkumu lokality

typy štětovic, délka, koruna, hloubka paty, dna výkopu

úrovně kotev / os rozpírání, kotvy s vyznačením volných délek a polohy a rozměrů kořenů, vyznačení typů a délek rozpěr



úrovně kotev / os rozpírání, kotvy s vyznačením volných délek a polohy a rozměrů kořenů, vyznačení typů a délek rozpěr

typy štětovic, délka, koruna, hloubka paty, dna výkopu

doporučeno: typický sled: základ a vrstvy zemin/hornin - zdroj: Zpráva o průzkumu lokality