

PJ1: PAŽENÉ STAVEBNÍ JÁMY - ZÁPOROVÉ PAŽENÍ

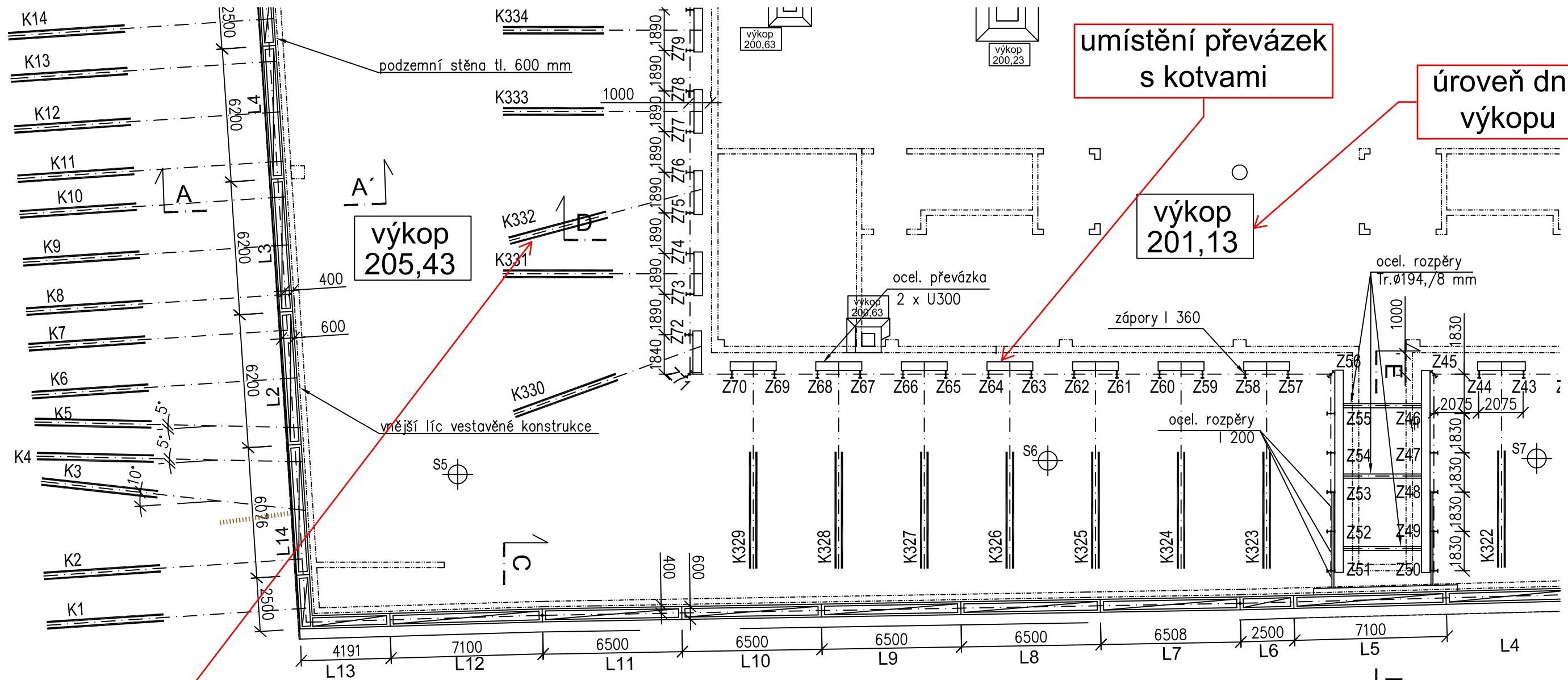
PJ5: PAŽENÉ STAVEBNÍ JÁMY - PODZEMNÍ STĚNY

PŮDORYS

M 1:200

Půdorys s polohami os zápor a jejich číselným označením

Záporové pažení jam pouze v případech dna nad hladinou podzemní vody nebo v případě kombinace s těsnicí stěnou



umístění převázek s kotvami

úroveň dna výkopu

výkop 205,43

výkop 201,13

vyznačení poloh rozpěr / kotev (+ čísel) s kořeny a případným úklonem pro překážky vrtání

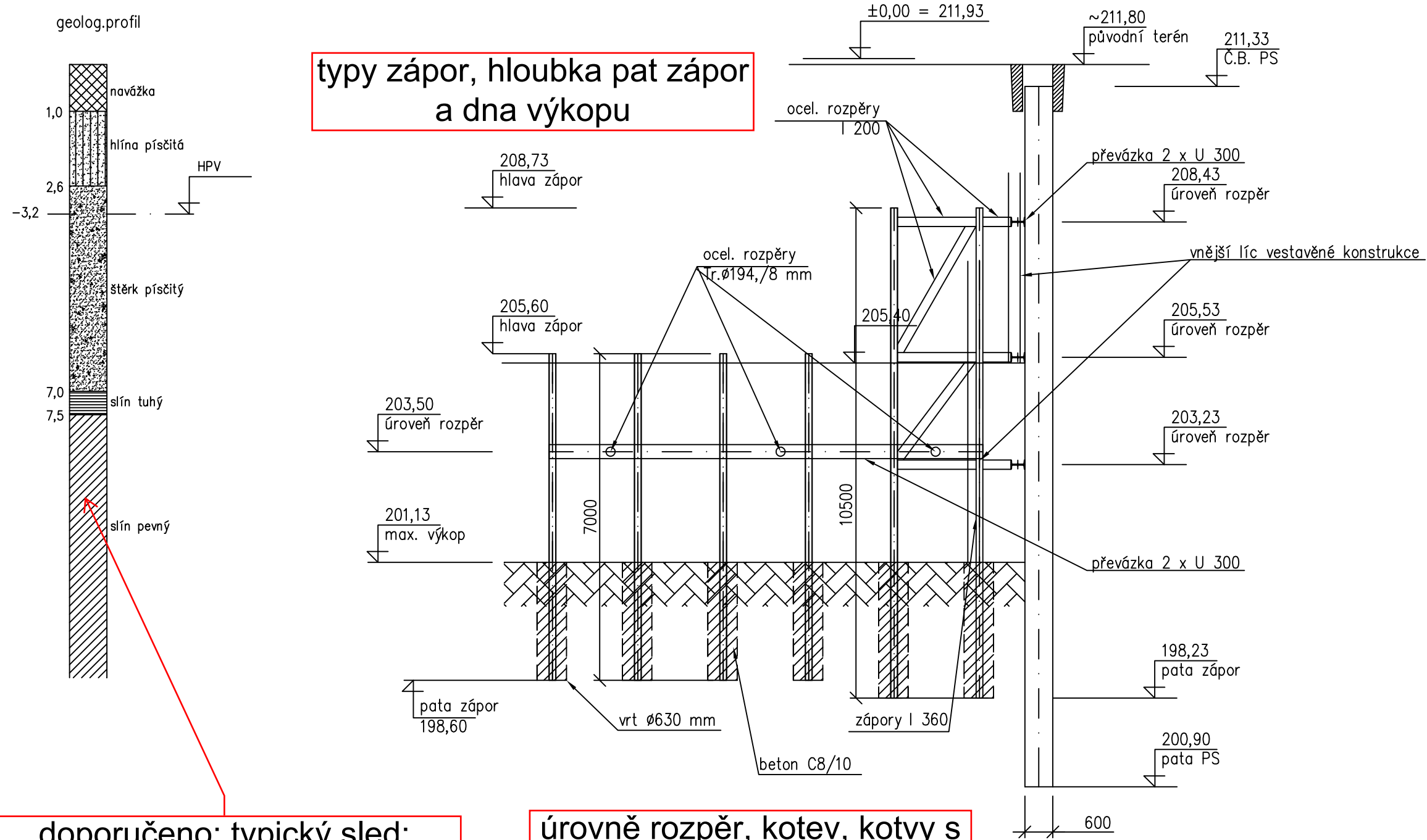
PJ1: PAŽENÉ STAVEBNÍ JÁMY - ZÁPOROVÉ PAŽENÍ

PJ5: PAŽENÉ STAVEBNÍ JÁMY - PODZEMNÍ STĚNY

PŘÍČNÝ ŘEZ E - E'

M 1:100

Příčný řez/řezy s polohami zápor a popisu vrtů pro zápor, betonu (pokud nejsou vřáněné)



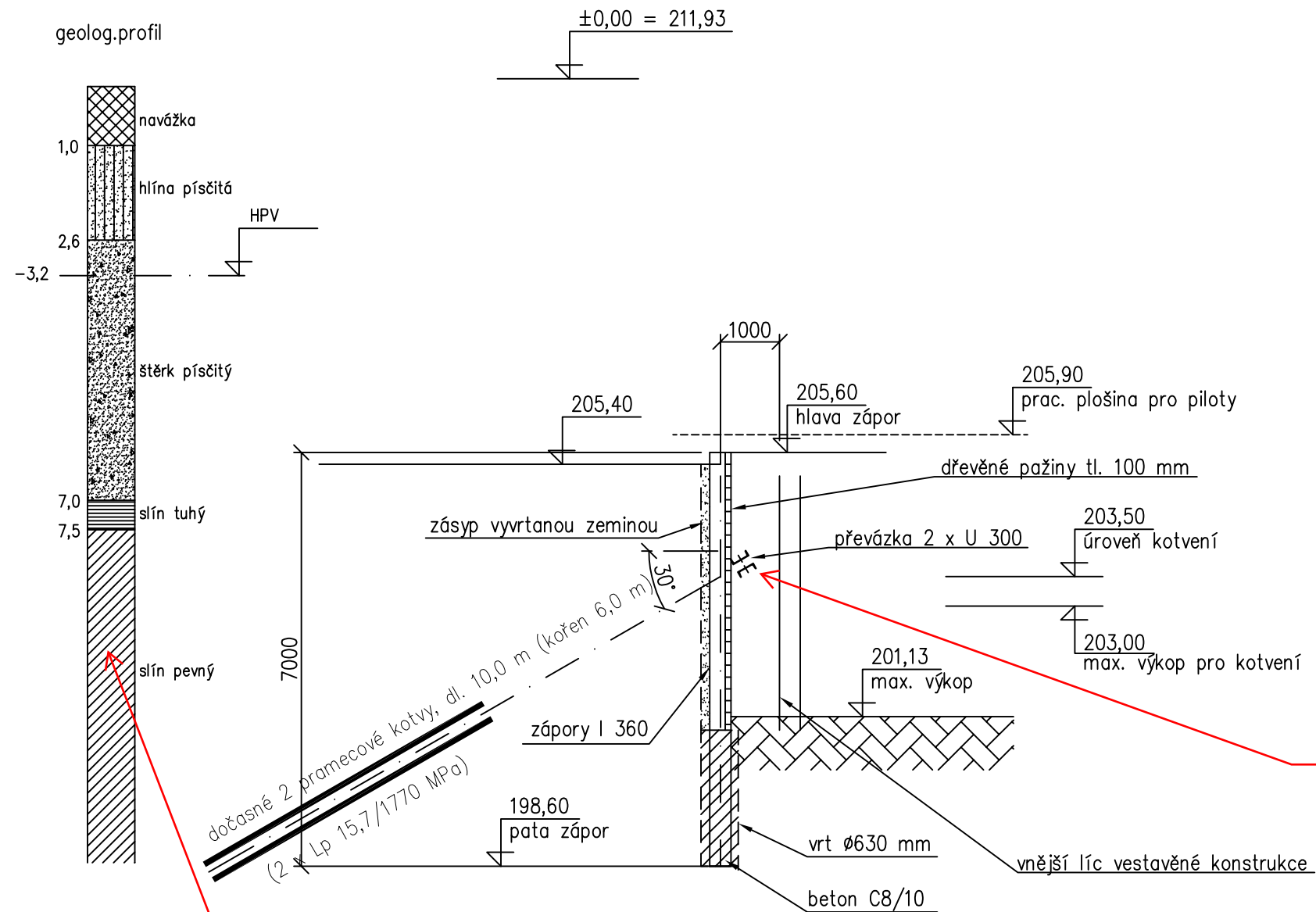
typy zápor, hloubka pat zápor a dna výkopu

doporučeno: typický sled: základ a vrstvy zemin/hornin - zdroj: Zpráva o průzkumu lokality

úrovně rozpěr, kotev, kotvy s vyznačením volných délek a polohy a rozměrů kořenů

PJ1: PAŽENÉ STAVEBNÍ JÁMY - ZÁPOROVÉ PAŽENÍ

PŘÍČNÝ ŘEZ D - D'
M 1:100



úrovně rozpěr, kotev, kotvy s vyznačením volných délek a polohy a rozměrů kořenů

typy zápor, hloubka pat zápor a dna výkopu

doporučeno: typický sled: základ a vrstvy zemin/hornin - zdroj: Zpráva o průzkumu lokality